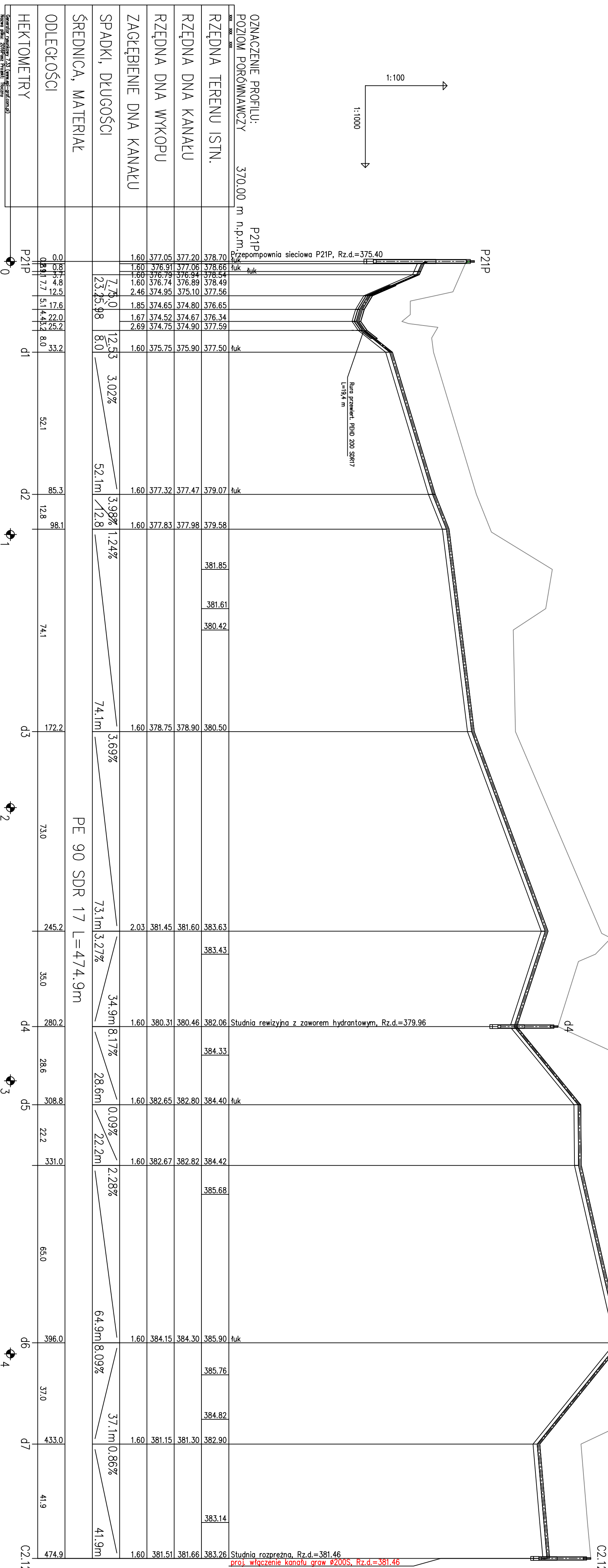
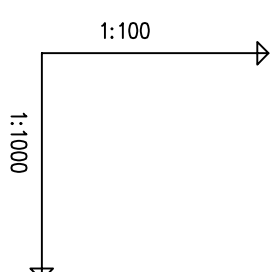



UWAGA

1. Lokalizację istniejącego uzbrojenia namiesiono zgodnie z informacją dysponentów uzbrojenia.
2. Głębokość uzbrojenia ustalono na podstawie map lub w przypadku braku informacji o głębokości, orientacyjne w sposób narzucony przez program wspomagający projektowanie "Profil Koordynator".
3. Wyprzedzająco wykonać odkrytki w celu identyfikacji ostatecznej lokalizacji uzbrojenia i jego głębokości.
4. Nie wyklucza się istnienia uzbrojenia nieinwazyjnego, w przypadkach wątpliwych wykonać wykopy kontrolne.
5. Skrzyżowania z istniejącym uzbrojeniem wykonać pod nadzorem dysponentów sieci zgodnie z warunkami podanymi w uzgodnieniach branżowych.

## OZNACZENIA

- nr skrzyżowania z kablem telekomunikacyjnym



Investor:	GMINA OLSZANICA			
	38-722 Olszanica 81			
Budowa, adres (rozwoj, odrest.)	BUDOWA KANALIZACJI SANITARNEJ (GRAMIATYCYNEJ) I TŁOCZNEJ) WKRAJ Z PRZETĄCZAKAMI ORAZ INFRASTRUKTURA TOWARZYSZĄCA I OBIEKTAMI TECHNICZNYMI W MIEJSCOWOŚCI PASZOWA I CZĘŚCI MIEJSCOWOŚCI WARKOWA W GMINIE OLSZANICA.			
Wykonawca:	GEOKART – INTERNATIONAL  Spółka z o. o. 35-113 Rzeszów, ul. Wito Stwosza 44			
ZESPÓŁ PROJEKTOWY:				
FUNKCJA:	NR UPR.:	Specjalność	Podpis	
Projektant: mgr inż. Iwona Rybok	Up.bud./Nr. PK/0082/P/MOS/05	SANIT.		
Opracowanie: mgr inż. Sławomir Kowalc				
Redaktor projektu:			Data opracowania	
PROJEKT WYKONAWCZY			05.2016r.	
Nazwa rysunku: PROFIL, PODŁUŻNY – KANALIZACJA SANITARNA, TŁOCZNA ZLEWNIKA PRZEPŁYWOWI PZ1	Skala rysunku:		1:100/10000	
	Nr rysunku:		19	